

BACCALAURÉAT GÉNÉRAL

SESSION 2011

HISTOIRE - GÉOGRAPHIE

Séries : L et ES

DURÉE DE L'ÉPREUVE	Série L :	4 heures	Coefficient : 4
	Série ES :	4 heures	Coefficient : 5

Les calculatrices ne sont pas autorisées.

Ce sujet comporte 10 pages numérotées de 1 à 10.

Le candidat doit traiter **UN** des trois sujets d'histoire de la première partie et **UN** des deux sujets de géographie de la deuxième partie.

PREMIÈRE PARTIE

HISTOIRE

Le candidat choisit UN des trois sujets proposés.

SUJET I

COMPOSITION

Le monde depuis les années 1970 : à la recherche d'un nouvel ordre mondial

SUJET II

COMPOSITION

Le temps des démocraties populaires (1948-1989)

SUJET III

ÉTUDE D'UN ENSEMBLE DOCUMENTAIRE

Les formes de la confrontation entre les deux blocs, de 1947 au milieu des années 1970

Liste des documents :

Document 1 : Affiche soviétique « Ne fais pas de bêtise ! », 1947

Document 2 : « Une » du journal *Information*, 27 juin 1963

Document 3 : Appel de « Che » Guevara, « Créer deux, trois, de nombreux Vietnam », 1967

Document 4 : Extraits de l'Acte final de la Conférence d'Helsinki, 1^{er} août 1975

Première partie : questions.

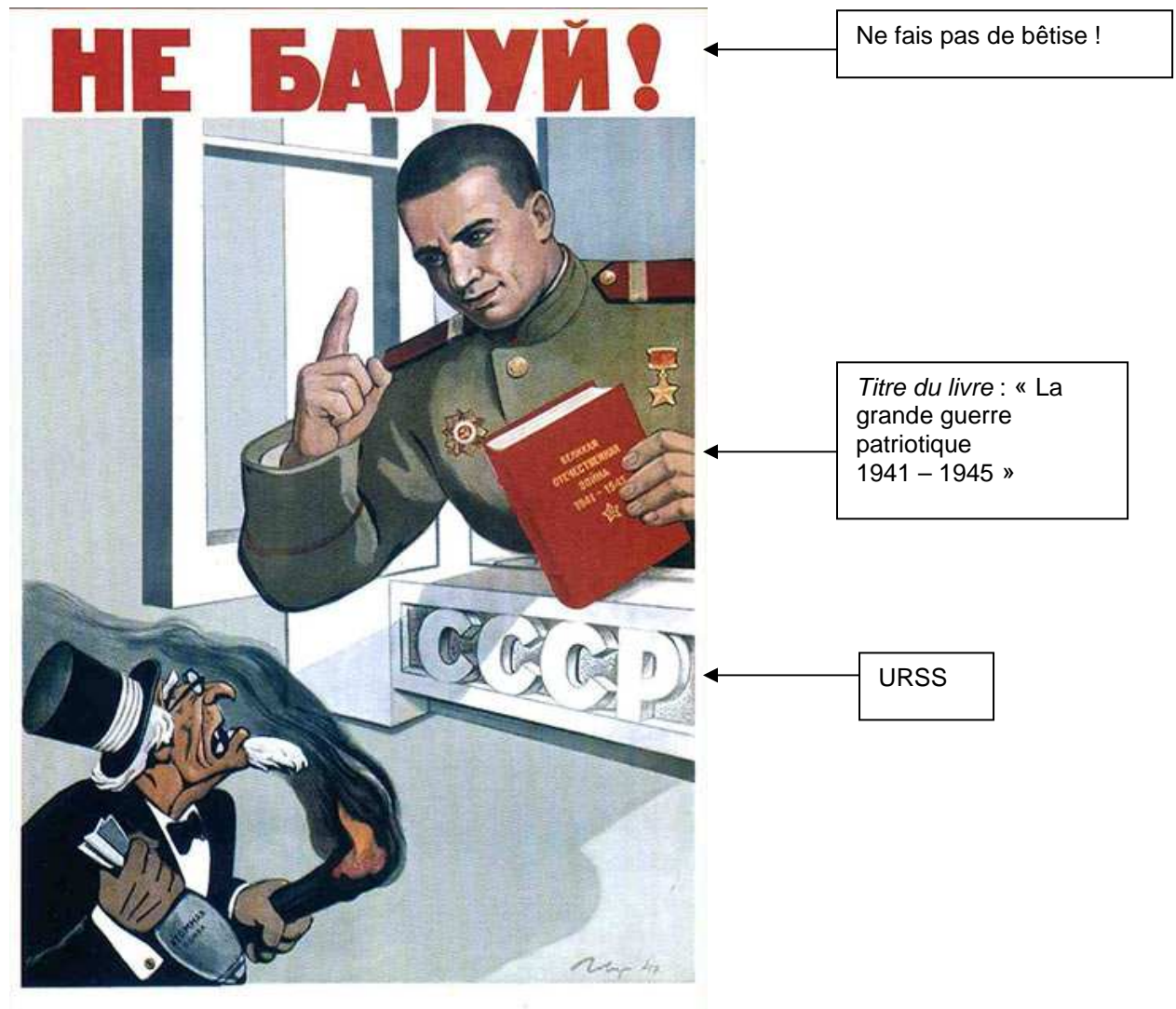
1. Qu'en est-il des relations entre les Etats-Unis et l'URSS au moment où paraît le document 1 ?
2. Quelles sont les différentes formes de confrontation entre les deux blocs évoquées par les documents 1, 2 et 3 ?
3. Quel rôle « Che » Guevara accorde-t-il au tiers-monde dans la lutte contre le camp impérialiste (document 3) ? Expliquez ce rôle.
4. En quoi a-t-on tenté, à Helsinki, d'établir les bases de nouvelles relations entre les deux blocs, et pourquoi (document 4) ?
5. Quelle forme de confrontation entre les blocs, de 1947 au milieu des années 1970, n'est pas évoquée dans le dossier (plusieurs réponses possibles) ?

Deuxième partie : réponse organisée.

A l'aide des réponses aux questions, des informations contenues dans les documents et de vos connaissances personnelles, vous rédigerez une réponse organisée au sujet :

« Les formes de la confrontation entre les deux blocs, de 1947 au milieu des années 1970 »

Document 1 : « Ne fais pas de bêtise ! »



Source : Affiche soviétique de 1947, par Viktor I. Govorkov

Document 2 : « Une » du journal *Information*, 27 juin 1963

« Président Kennedy : Je suis un berlinois. Allocution de John F. Kennedy à l'hôtel de ville » (de Berlin)



PRÄSIDENT KENNEDY: ICH BIN EIN BERLINER
ANSPRACHE JOHN F. KENNEDYS VOR DEM SCHÖNEBERGER RATHAUS

Das amerikanische Fernsehen war der wichtigste Saal, den die Menschheit jemals gesehen hat, als John F. Kennedy am 27. Juni 1963 in der Berliner Rathaus-Salle, dem Zentrum der freien Welt, sprach. Die Berliner Berliner.

Sie sollen nach Berlin kommen!

Wenn in dieser Zeit Menschen geboren sind, die nicht verstehen, was es heißt, ein Berliner zu sein, werden sie die Berliner sein, die die Freiheit lieben, die die Freiheit lieben, die die Freiheit lieben.

Es gibt Leute, die sagen, dass Kommunisten gelte die Zukunft der Welt nach Berlin zu kommen!

Das heißt nicht, dass andere Länder nicht andere Teile der Welt, die Teilhaben, was klar ist, dass die Kommunisten zusammenarbeiten. Andere sollen nach Berlin kommen!

Und es gibt Leute, die sagen, es werde immer so, das die Kommunisten die Welt mit einem einzigen System, aber es geht nicht. Es gibt, wir haben die Freiheit zu stehen. Aber nur auch nach Berlin kommen!

Die Welt in Berlin ist nicht frei, und die Deutsche ist nicht frei. Aber wir haben es nicht, die Macht zu haben, zu sagen, Leute die uns zu helfen und die Welt zu helfen, was wir können. Die Freiheit ist im Namen der Freiheit der Vereinigten Staaten, die viele Länder mit uns haben. Aber wir haben es nicht, die Macht zu haben, zu sagen, Leute die uns zu helfen und die Welt zu helfen, was wir können. Die Freiheit ist im Namen der Freiheit der Vereinigten Staaten, die viele Länder mit uns haben.



Foule devant l'hôtel de ville



1,8 Millionen Menschen schenken die Freiheit der Welt. John F. Kennedy auf dem Platz vor dem Schöneberger Rathaus

Source : Archives de l'université St Thomas, Minnesota, U.S.A

Document 3 : Appel de « Che » Guevara, « Créer deux, trois, de nombreux Vietnam »

Ernesto « Che » Guevara, qui anime la guérilla révolutionnaire en Bolivie après avoir participé à la révolution cubaine, rédige cet appel en avril 1967

« Attaquer durement et sans interruption à chaque point de l'affrontement doit être la tactique générale des peuples. [...]

Le principal champ d'exploitation de l'impérialisme embrasse les trois continents arriérés : l'Amérique, l'Asie, et l'Afrique. [...]

En définitive, il faut tenir compte du fait que l'impérialisme est un système mondial, stade suprême du capitalisme, et qu'il faut le battre dans un grand affrontement mondial. Le but stratégique de cette lutte doit être la destruction de l'impérialisme. Le rôle qui nous revient à nous, exploités et sous-développés du monde, c'est d'éliminer les bases de subsistance de l'impérialisme : nos pays opprimés, d'où ils tirent des capitaux, des matières premières, des techniciens et des ouvriers à bon marché et où ils exportent de nouveaux capitaux (des instruments de domination) des armes et toutes sortes d'articles, nous soumettant à une dépendance absolue.

L'élément fondamental de ce but stratégique sera alors la libération réelle des peuples ; libération qui se produira à travers la lutte armée, dans la majorité des cas, et qui prendra inéluctablement en Amérique la caractéristique d'une Révolution socialiste. [...]

Comme nous pourrions regarder l'avenir proche et lumineux, si deux, trois, plusieurs Vietnam fleurissaient sur la surface du globe, avec leur part de morts et d'immenses tragédies, avec leur héroïsme quotidien, avec leurs coups répétés assénés à l'impérialisme, avec pour celui-ci l'obligation de disperser ses forces, sous les assauts de la haine croissante des peuples du monde ! »

Source : *Che Guevara, Textes politiques*, Paris, Maspero, 1968.

Document 4 : Extraits de l'Acte final de la conférence d'Helsinki, 1^{er} août 1975 (1)

« Animés par la volonté politique, dans l'intérêt des peuples, d'améliorer et d'intensifier leurs relations, de contribuer en Europe à la paix, à la sécurité, à la justice et à la coopération, ainsi qu'au rapprochement entre eux et avec les autres États du monde,

Déterminés en conséquence à donner plein effet aux résultats de la Conférence et à assurer le bénéfice découlant de ces résultats entre leurs États et dans toute l'Europe et, par-là, à élargir, approfondir et à rendre continu et durable le cours de la détente [...]

Les États participant à la Conférence sur la sécurité et la coopération en Europe, [...]

Considérant que la solidarité entre les peuples, aussi bien que le dessein commun qui anime les États participants dans la réalisation des objectifs énoncés par la Conférence sur la sécurité et la coopération en Europe, devraient mener au développement entre eux de relations meilleures et plus étroites dans tous les domaines, de façon à surmonter la confrontation issue de la nature de leurs relations passées, et à parvenir à une meilleure compréhension mutuelle [...]

Ont adopté ce qui suit :

- I. Égalité souveraine, respect des droits inhérents à la souveraineté [...]
- II. Non recours à la menace ou à l'emploi de la force [...]
- III. Inviolabilité des frontières [...]
- IV. Intégrité territoriale des Etats [...]
- V. Règlement pacifique des différends [...]
- VI. Non-intervention dans les affaires intérieures [...]
- VII. Respect des droits de l'Homme et des libertés fondamentales, y compris la liberté de pensée, de conscience, de religion ou de conviction [...]
- VIII. Égalité de droits des peuples et droit des peuples à disposer d'eux-mêmes [...]
- IX. Coopération entre les Etats [...]
- X. Exécution de bonne foi des obligations assumées conformément au droit international [...] »

(1) Acte signé par 35 Etats, dont les Etats-Unis, l'URSS, le Canada, et tous les pays européens sauf l'Albanie

DEUXIÈME PARTIE

GÉOGRAPHIE

CROQUIS DE GÉOGRAPHIE

Le candidat choisit UN des deux sujets proposés.

À partir du fond de carte fourni, il réalise un croquis, accompagné d'une légende organisée.

SUJET I

La façade atlantique de l'Amérique du Nord : organisation de l'espace

Utiliser le fond de carte page 9

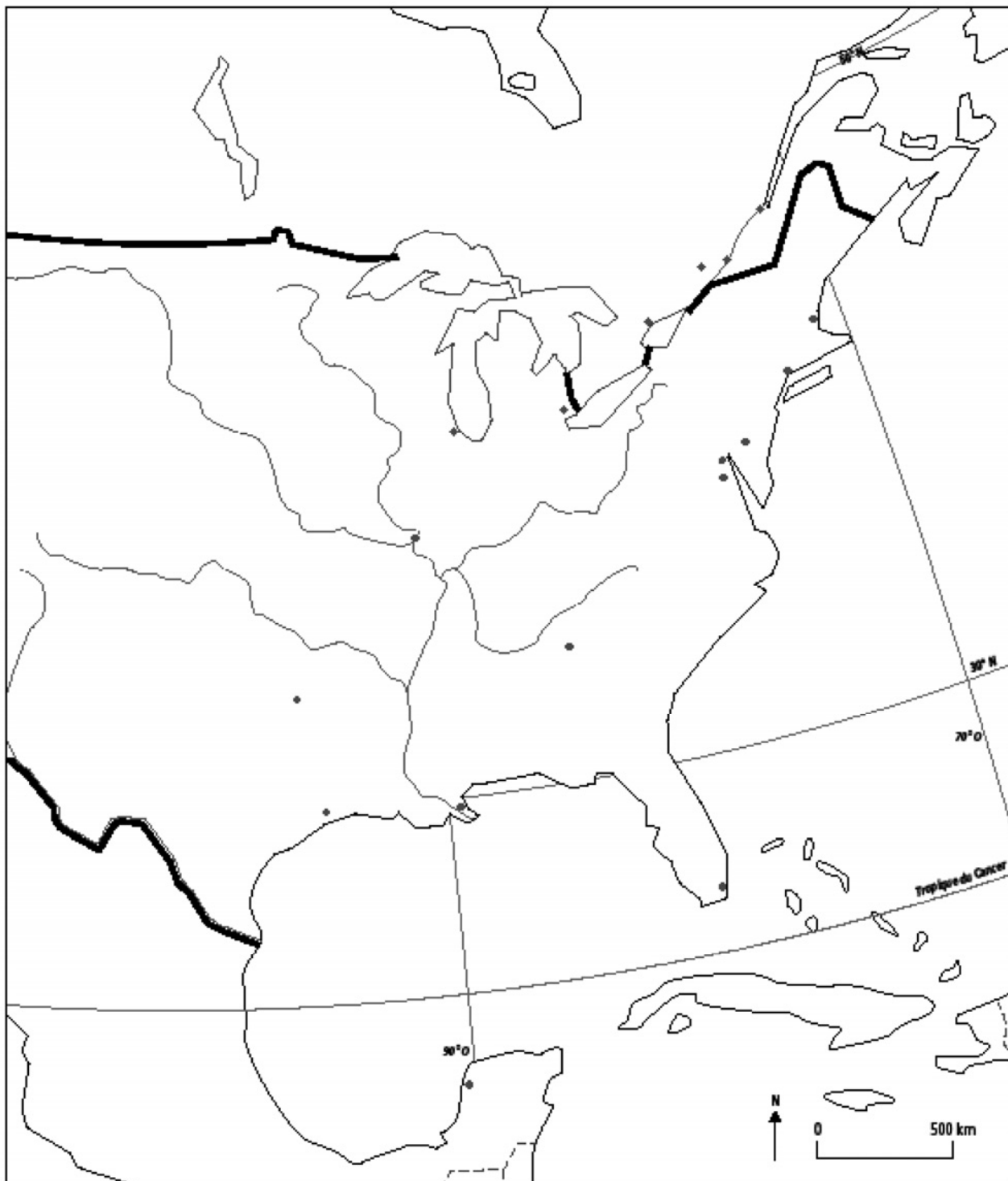
SUJET II

L'espace méditerranéen : une interface Nord/Sud

Utiliser le fond de carte page 10

SUJET I – CROQUIS DE GÉOGRAPHIE

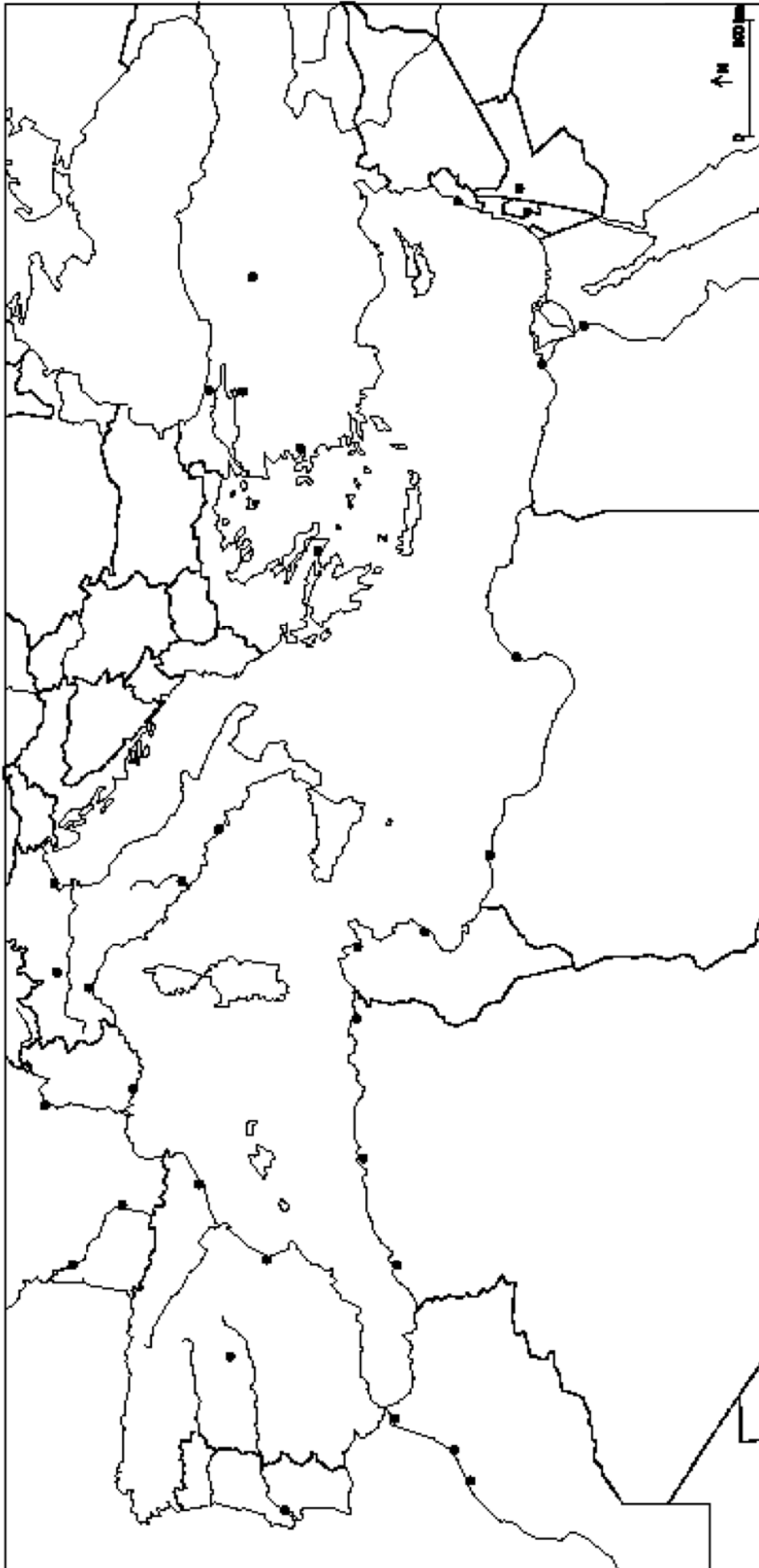
TITRE :



LÉGENDE :

SUJET II – CROQUIS DE GÉOGRAPHIE

TITRE :



LÉGENDE :